



Aligning Land Use Planning with Conservation Goals SCAG's Connect SoCal Planning Document

**Alineado la planificación del uso de la tierra con los objetivos de conservación
Documento de planificación Connect SoCal de SCAG**





Agenda

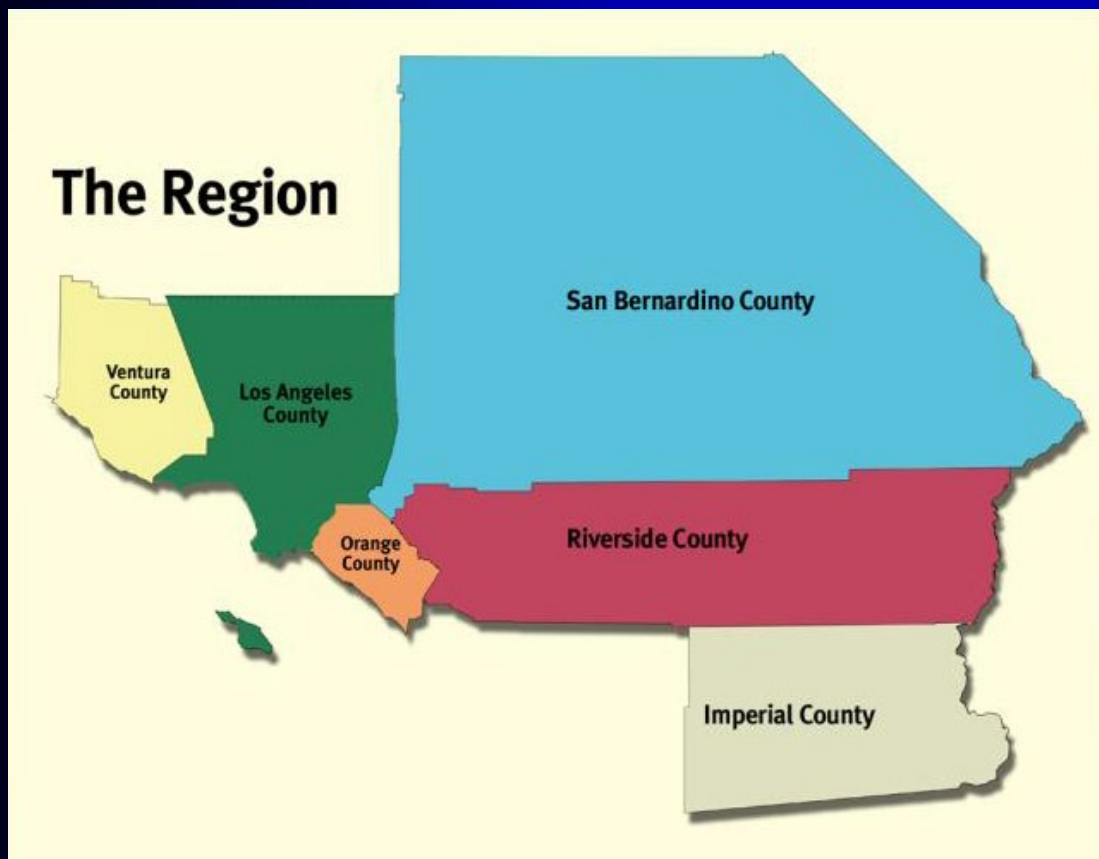
Agenda

1. What is SCAG and Connect SoCal?
2. Connect SoCal Goals
3. Where is the Plan in the development process?
4. How can conservation goals be met via the Plan?
5. Feedback opportunities

1. ¿Qué es SCAG y Connect SoCal?
2. Objetivos de Connect SoCal
3. ¿Dónde está el Plan en el proceso de desarrollo?
4. ¿Cómo se pueden cumplir los objetivos de conservación a través del Plan?
5. Oportunidad para comentar u opinar



SCAG: Southern CA Association of Governments



- Six counties
- 191 cities
- 38,000 square miles
- Creates Regional Transportation Plans
- Seis condados
- 191 ciudades
- 38,000 millas cuadradas
- Crea Plan de Transporte Regional



What is Connect SoCal?

¿Qué es Connect SoCal?

- Connect SoCal is our region's vision for 2050.
- Connect SoCal es la visión de nuestra región para 2050.





Transportation

Transporte

At the heart of Connect SoCal are over 6,000 transportation projects.



reduce traffic
bottlenecks



improve network
efficiency



expand mobility
choices



En el corazón de Connect SoCal hay más de 6,000 proyectos de transporte.



Reducir el
tráfico



Mejorar la
eficiencia de la red



Ampliar la opciones
de movilidad





Integrated Vision

Visión Integrada

Connect SoCal is supported by transportation and growth strategies that help the region achieve greenhouse gas reductions and provide other benefits.



Meet
GHG Reduction
Targets



Achieve
Clean Air Act
Requirements



Preserve
Open Space



Improve
Roadway
Safety



Enhance
Public Health



Support
Goods Movement



Connect SoCal cuenta con el apoyo de estrategias de transporte y crecimiento que ayudan a la región a lograr reducciones de gases de efecto invernadero (GEI) y proporcionan otros beneficios.



Cumplir con los
objetivos de
reducción de GEI



Lograr los
requisitos de la Ley
de Aire Limpio



Preservar el
espacio abierto



Mejorar la
seguridad vial



Mejorar la
Salud pública



Apoyar el
movimiento de
mercancías





Requirements and Development Process

Requisitos y proceso de desarrollo

Connect SoCal is Southern California's Regional Transportation Plan and Sustainable Communities Strategy.

Connect SoCal es el Plan de Transporte Regional y la Estrategia de Comunidades Sostenibles del Sur de California.





Regional Transportation Plan (RTP)

El Plan Regional de Transporte (RTP)

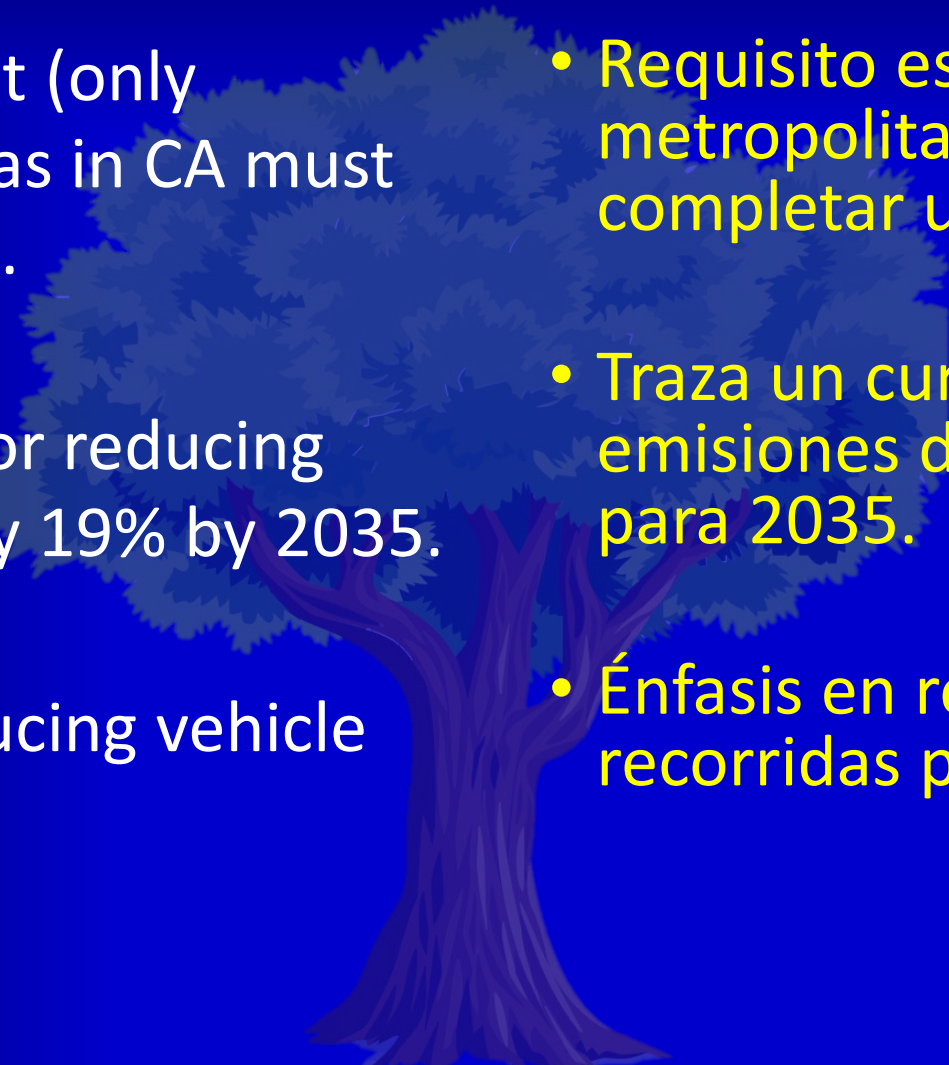
- Federal requirement (metropolitan areas throughout the U.S. must complete an RTP).
- Requisito federal (las áreas metropolitanas de los Estados Unidos deben completar un RTP).
- The plan looks 20+ years into the future.
- El plan mira 20+ años en el futuro.
- Must be updated every 4 years.
- Debe actualizarse cada 4 años.



Sustainable Communities Strategy (SCS)

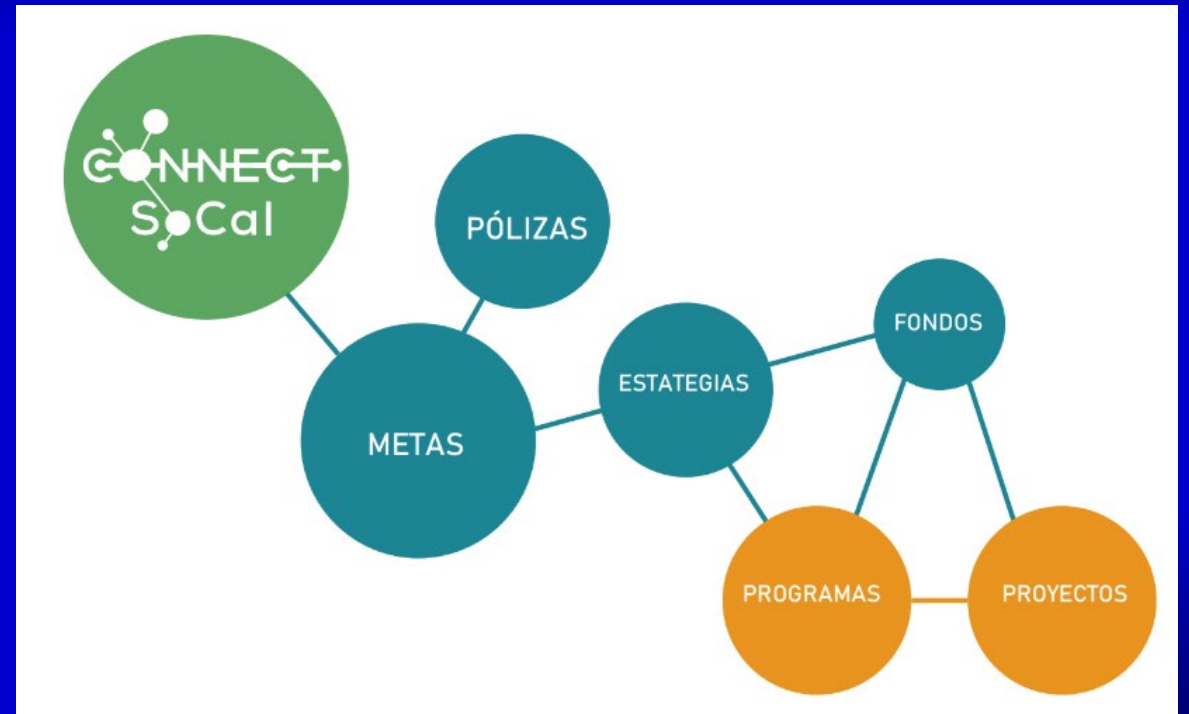
Estrategia de Comunidades Sostenibles (SCS)

- State requirement (only metropolitan areas in CA must complete an SCS).
- Charts a course for reducing GHG emissions by 19% by 2035.
- Emphasis on reducing vehicle miles traveled.
- Requisito estatal (solo las áreas metropolitanas en CA deben completar un SCS).
- Traza un curso para reducir las emisiones de GEI en un 19% para 2035.
- Énfasis en reducir cuántas millas recorridas por vehículos.



Pieces of Connect SoCal

Las piezas de Connect SoCal





Connect SoCal Goals

Objetivos de Connect SoCal

A healthy,
accessible,
connected,
resilient
and equitable future.



Un futuro saludable,
accesible,
conectado,
resiliente y
equitativo.





Focus Areas

Áreas de enfoque

- Active Transportation
- Aviation & Airport Ground Access
- Equity & Environmental Justice
- Goods Movement
- Streets & Highways
- Housing
- Land Use & Communities
- Transit & Passenger Rail
- Transportation Demand Management

- Transporte Activo
- Aviación y acceso terrestre al aeropuerto
- Equidad y Justicia Ambiental
- Movimiento de mercancías
- Calles y autopistas
- Vivienda
- Uso de la tierra y comunidades
- Tránsito y ferrocarril de pasajeros
- Gestión de la demanda de transporte

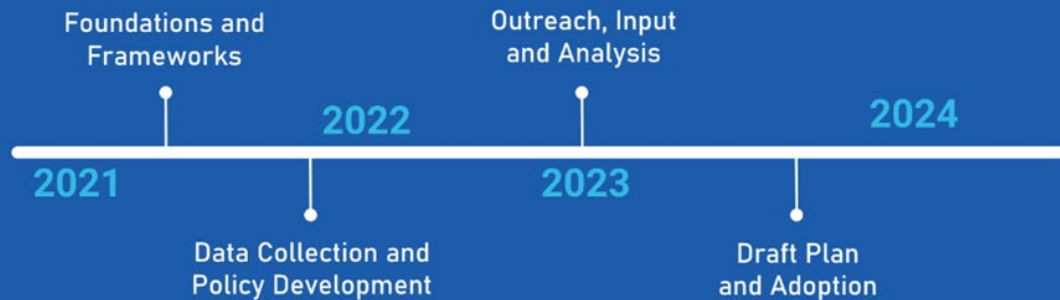




Connect SoCal's Process

Proceso de Connect SoCal

Connect SoCal development is underway...



El desarrollo de Connect SoCal está en marcha...





Plan Development cont.

Desarrollo del plan cont.

Connect SoCal development
is underway...



El desarrollo de Connect
SoCal está en marcha...





What's Possible for Conservation?

¿Qué es posible para la conservación?

- Protecting agricultural and working lands.
- Protecting wildlife corridors.
- Funding for land conservation through transportation projects.
- Building climate resilience.
- Protección de las tierras agrícolas y cultivadas.
- Agilización de permisos para los proyectos y construcción de relleno.
- Financiando la conservación de la tierra a través de proyectos de transporte.
- Construyendo resiliencia climática.



Farmland Protection Policies

Políticas de protección de tierras agrícolas

SUSTAINABILITY

NATURAL AND FARM LANDS CONSERVATION

SOUTHERN CALIFORNIA ASSOCIATION OF GOVERNMENTS



TECHNICAL REPORT


ADOPTED ON SEPTEMBER 3, 2020

- Ensure agricultural and working land protection policies are in the new plan.
- Asegurar que las políticas de protección de tierras agrícolas y cultivadas estén en el nuevo plan.



Farmland Policy Example

Ejemplo de política de tierras agrícolas



- Ventura County's SOAR initiative is a great example of how to protect farmland and establish growth boundaries.
- La iniciativa SOAR del condado de Ventura es un gran ejemplo de cómo proteger las tierras agrícolas y establecer límites de crecimiento.



Wildlife Connectivity Policies

Políticas de conectividad de vida silvestre

FACT SHEET

Revised Draft Wildlife Ordinance

Summary

The Department of City Planning has initiated a study to draft potential development regulations for wildlife protection at the direction of the City Council [[Council File motion](#)]. The Wildlife Pilot Study is intended to result in regulations that will help to preserve wildlife and promote habitat connectivity in a pilot study area in the Santa Monica Mountains between the 405 and 101 freeways. A revised draft of proposed regulations was released for public review and feedback in April 2022.

The overall objective of the proposed regulations is to achieve more sustainable outcomes in hillside developments and to promote biodiversity, in addition to other goals such as climate change resilience, fire safety and water conservation. To meet these objectives, the regulations aim to minimize disturbance of biological resources where sensitive habitat may exist particularly around waterways, riparian areas and highly vegetated areas. The regulations are also focused on protecting soil and native vegetation by improving grading and landscaping standards.

- The City of Los Angeles is making protecting wildlife corridors a top policy priority.
- La Ciudad de Los Ángeles protege los corredores de vida silvestre convirtiendola en una de sus principales prioridades políticas.



Funding Conservation Through Transportation

Financiando la conservación a través del transporte



OCTA M2
**Natural Community Conservation Plan/
Habitat Conservation Plan**
Final November 2016



Prepared for
Orange County Transportation Authority
550 S. Main Street
Orange, CA 92863

Prepared by
ICF
525 B Street, Suite 1700
San Diego, CA 92101

- **Advance Mitigation**
OCTA allocates funds to acquire land and fund habitat restoration to offset environmental impacts of transportation projects.
- **Avances regionales para la mitigación**
OCTA asigna fondos para adquirir terrenos y financiar la restauración de hábitats para contrarrestar los impactos ambientales de los proyectos de transporte.



Connect SoCal Pillar - Environment

Pilar Connect SoCal - Medio ambiente

WHAT MATTERS TO
YOU?



¿QUÉ ES LO QUE TE
IMPORTA?





SCAG Wants to Hear From You!

SCAG quiere saber de usted!

- What conservation and environmental goals are most important to you?
 - Preserving farmland?
 - Wetlands and marshes restoration?
 - Clear air?
 - Parks and Open Space?
 - Urban Greening?
 - Managed Retreat from Sea Level Rise?
 - Avoid building in Fire Prone Areas?
- ¿Qué objetivos ambientales y de conservación son más importantes para usted?
 - ¿Preservar las tierras de cultivo?
 - ¿Restauración de humedales y marismas?
 - ¿Aire limpio?
 - ¿Parques y espacios abiertos?
 - ¿Enverdecimiento urbano?
 - ¿Retirada controlada frente al aumento del nivel del mar?
 - ¿Evitar construir en áreas propensas a incendios?



Your Participation is Critical!

¡Su participación es crítica!

How to participate in Connect SoCal:

1. Take SCAG's survey.
2. Take FHBP's survey.
3. Comment on draft plan.
4. Attend SCAG's hearings on the plan.
5. Reach out to your SCAG representative and voice your goals for the plan.

Cómo participar en Connect SoCal:

1. Realice la encuesta de SCAG.
2. Tome la encuesta de FHBP.
3. Comentar sobre el borrador del plan.
4. Asistir a las audiencias de SCAG sobre el plan.
5. Comuníquese con su representante de SCAG y exprese sus objetivos para el plan.



Questions??

Preguntas??



**CFHBP's quick survey. Your conservation specific input
will go directly to SCAG.**

**Completar la encuesta de FHBP. Su aporte específico de
conservación irá directamente a SCAG.**

<https://forms.gle/cTRSxqd6A2VhQ2jx9>